







Foglio	Particella	Qualità	Classe	Superficie	R.D.	R.A.	Proprietà
242	126	Sem. Irr.	1*	1.970 mq	19,33 €	20,35 €	Comune di Brescia
242	298	Ente Urbano		23.040 mq			Cembre S.p.A.
243	39	Sem. Irr.	2*	9.670 mq	89,89 €	94,89 €	Cembre S.p.A.
272	134	Sem. Irr.	2*	29.044 mq	270,00 €	285,00 €	Cembre S.p.A.

-  *Limite foglio di mappa*
-  *Area di intervento*
-  *mapp. 44 sub 511 da trasformare*
-  *Reliquato in acquisizione mapp 126*
-  *Strada in acquisizione mapp 126*
-  *Strada in acquisizione*



Foglio 242

Foglio 243

Foglio 272

**Estratto Mappa**

Annulla e sostituisce tav 1 del 26/05/2017

committente: <b>CEMBRE S.p.A.</b> Via Serenissima, 9 - 25135 Brescia		tavola n° <h1>1</h1>	
progetto: <b>Progetto di Sviluppo CEMBRE S.p.A.</b> Area Via Leonida Magnolini			
progettista: <b>Ingegnere Gianluigi Pelizzari</b> <small>Via Calvini, 4 - 25085 - Rezzato (Bs)          030-2590011 - 339-8564807 - gpelizzari@alice.it          cod. fisc. PLZ GLG 58E26 8157T</small>	oggetto: <b>Estratto Mappa - Tabella proprietà</b>		
collaboratore: <b>Architetto Carlo Fasser</b> <small>Via Bezzecca, 6 - 25128 - Brescia</small>	data: 26 Maggio 2017	scala: 1:1.000	app: 04 Aprile 2019