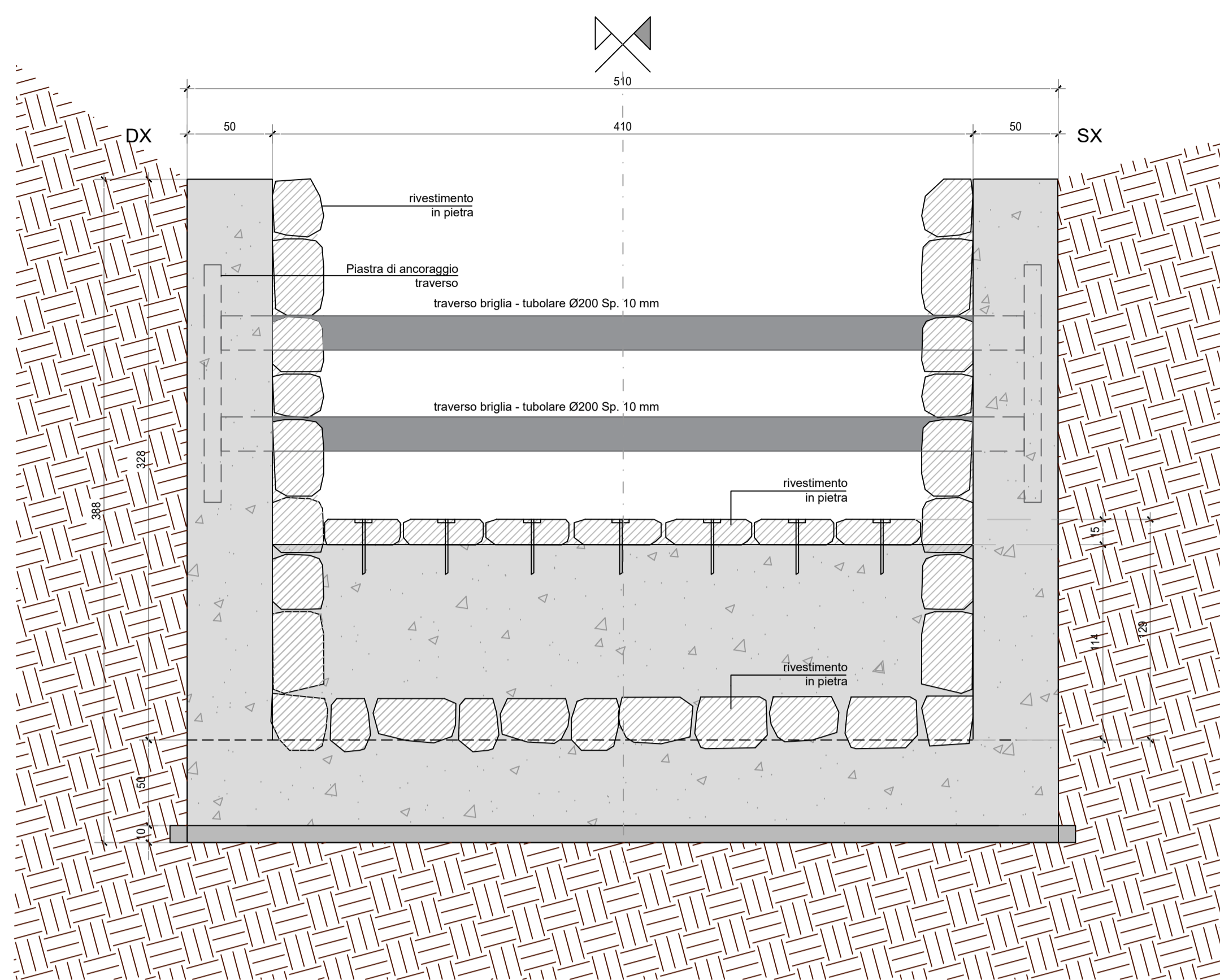
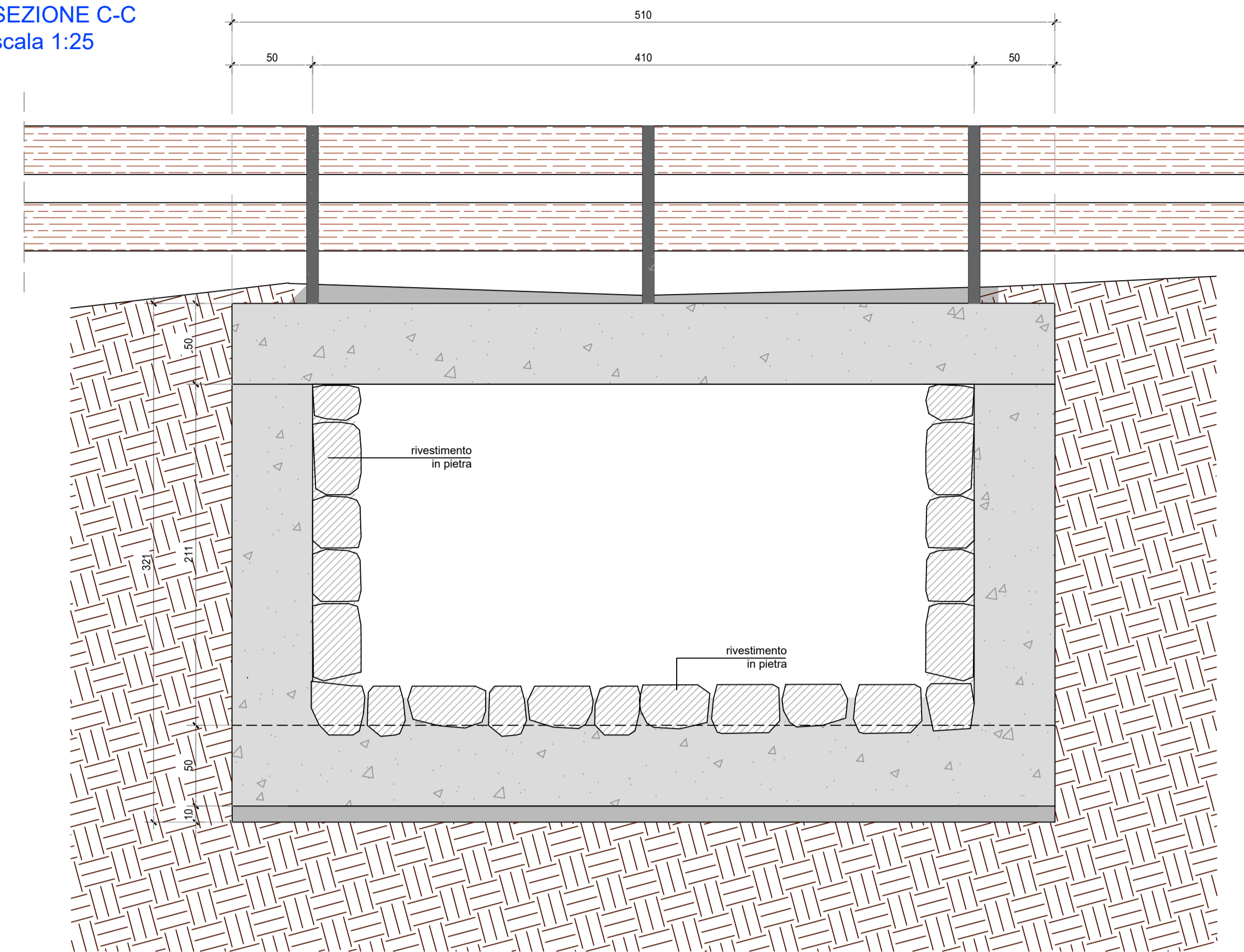


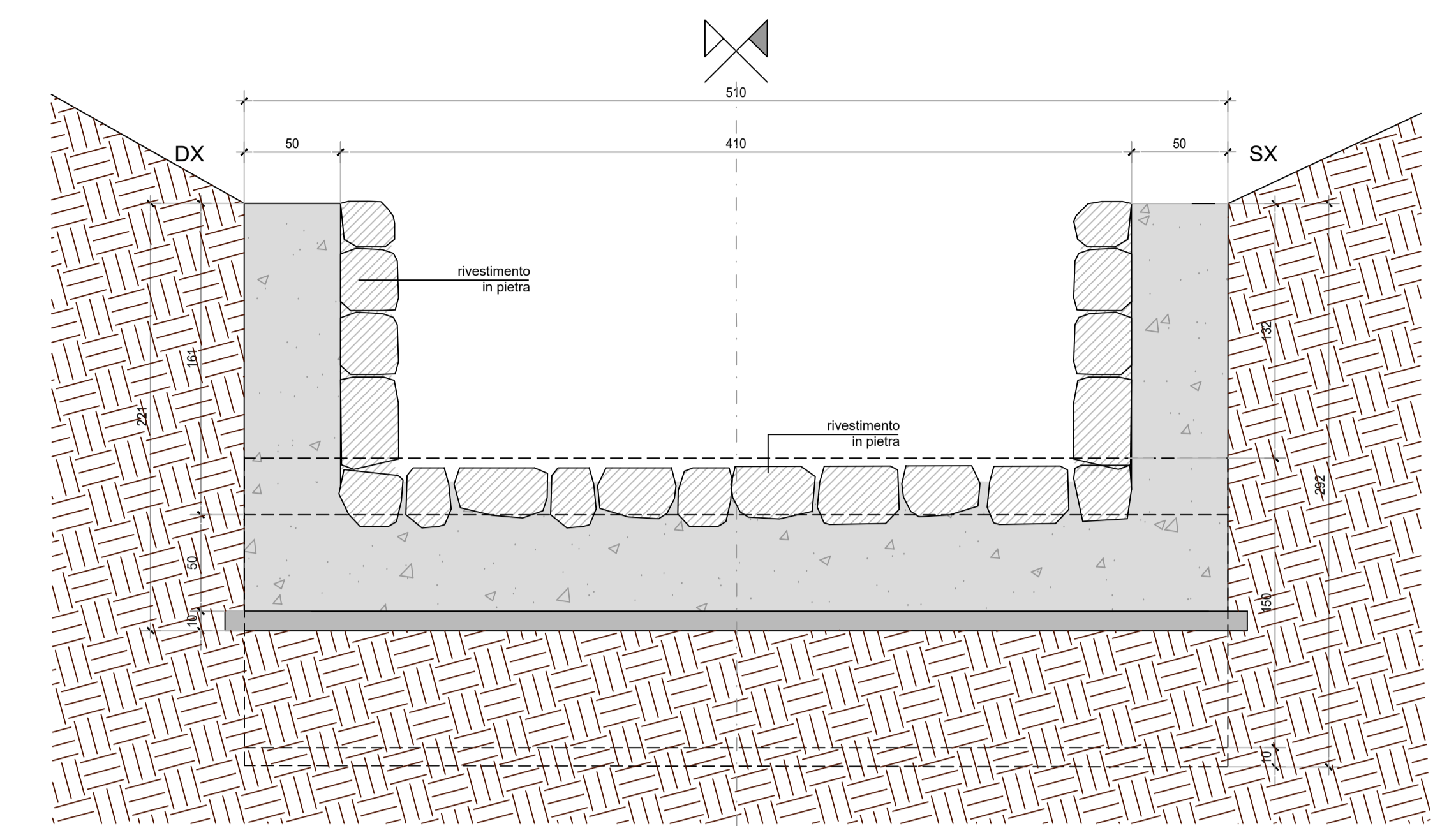
SEZIONE A-A
scala 1:25



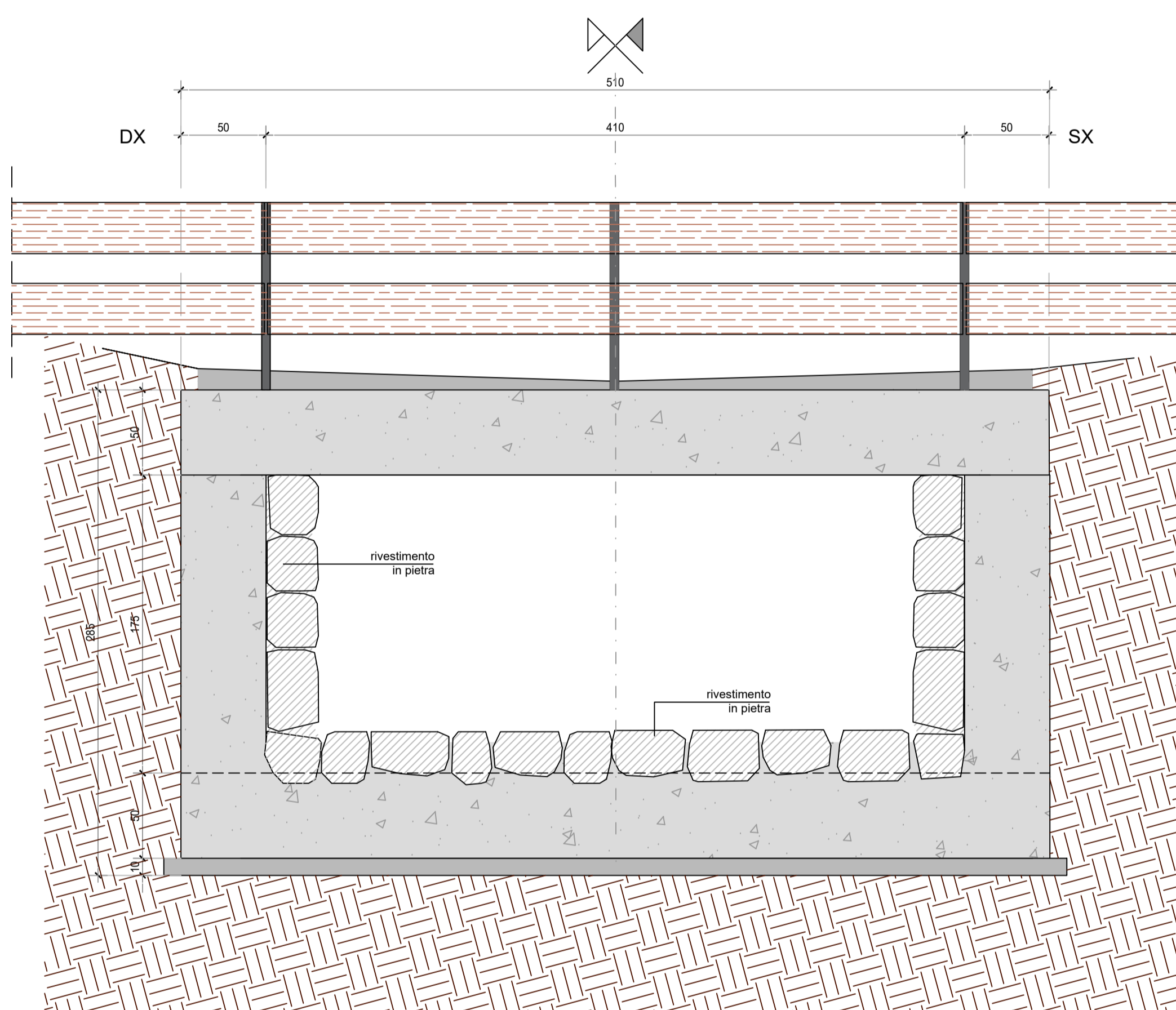
SEZIONE C-C
scala 1:25



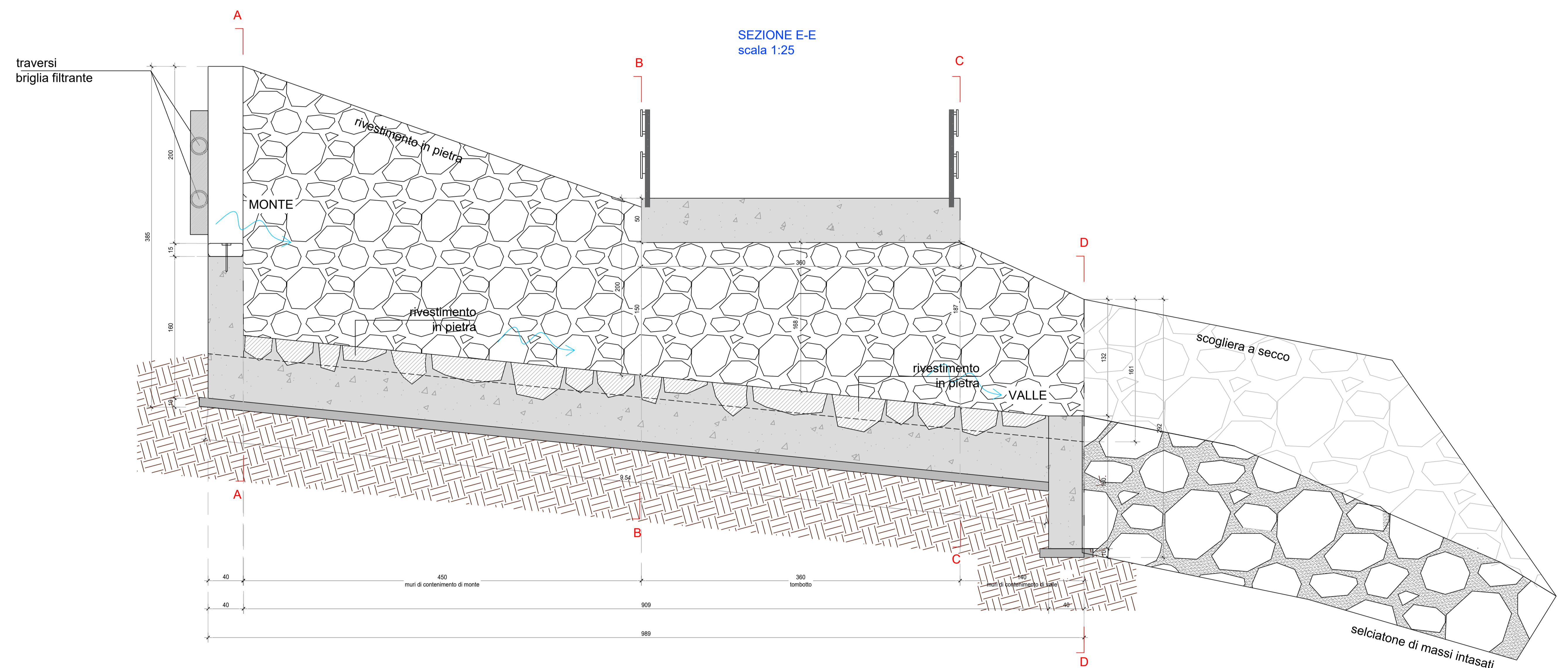
SEZIONE D-D
scala 1:25



SEZIONE B-B
scala 1:25



SEZIONE E-E
scala 1:25



COMUNE DI BRESCIA
SETTORE VERDE PARCHI E RETICOLO IDRICO

PROGETTO DEFINITIVO

REGIMAZIONE IDRAULICA TORRENTE GARZETTA DI COSTALUNGA, COLI VAL BOTTESA E VAL BARBISONA

Area di intervento D:

Interventi sul Rio Cascina Termini

Elaborato n. **D.3** STRUTTURALI TOMBINO SUL RIO CASCINA TERMINI Scala Varie

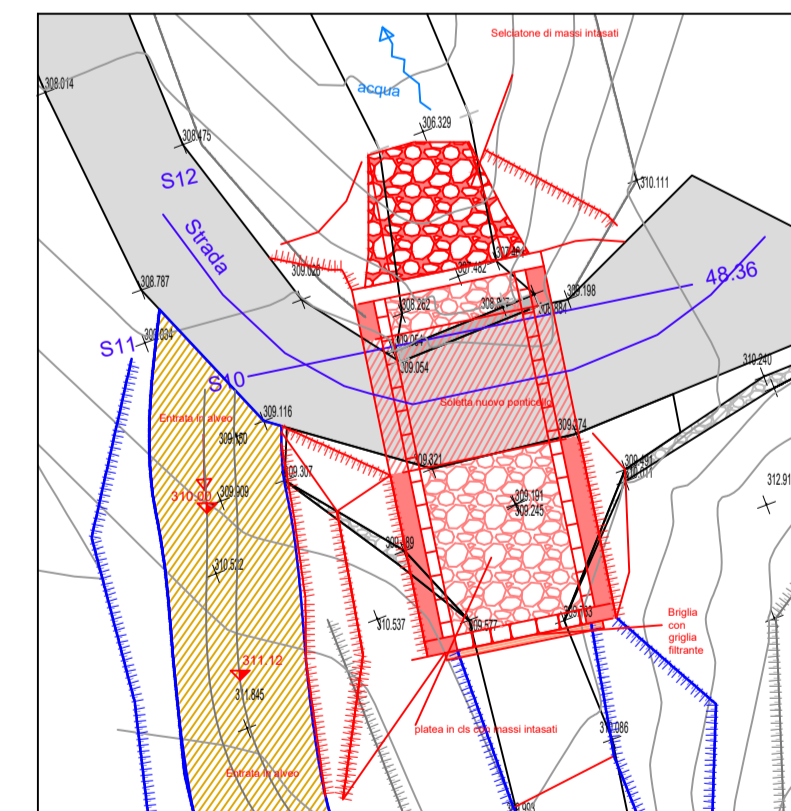
DATA	OCCEPITO
Ottobre 2020	Prima stesura

IL GRUPPO DI PROGETTAZIONE A.T.I.
Ing. Landrini Girolamo
Ing. Bondioni Matteo
Dott. forestale Donati Christian
Geologo Salvetti Luigi P. N.

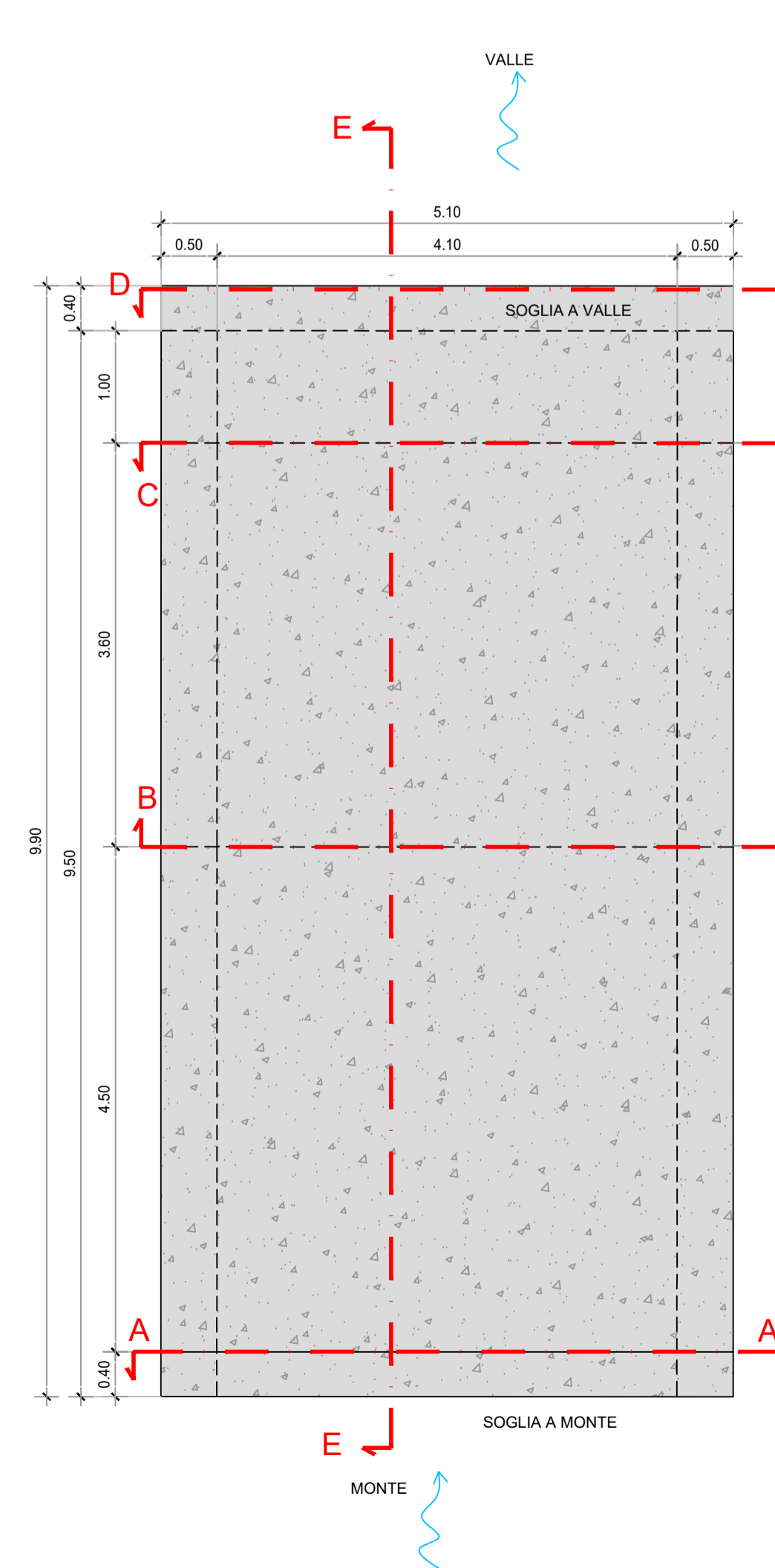
IL RESPONSABILE DEL PROCEDIMENTO

Elaborazione dati e stesura progetto: STUDIO LANDRINI
Via Carlo Tassara n°4 Breno (BS) Tel. e fax 0364/21076
e-mail: landrini@LANDRINIGEROLAMO.191.IT

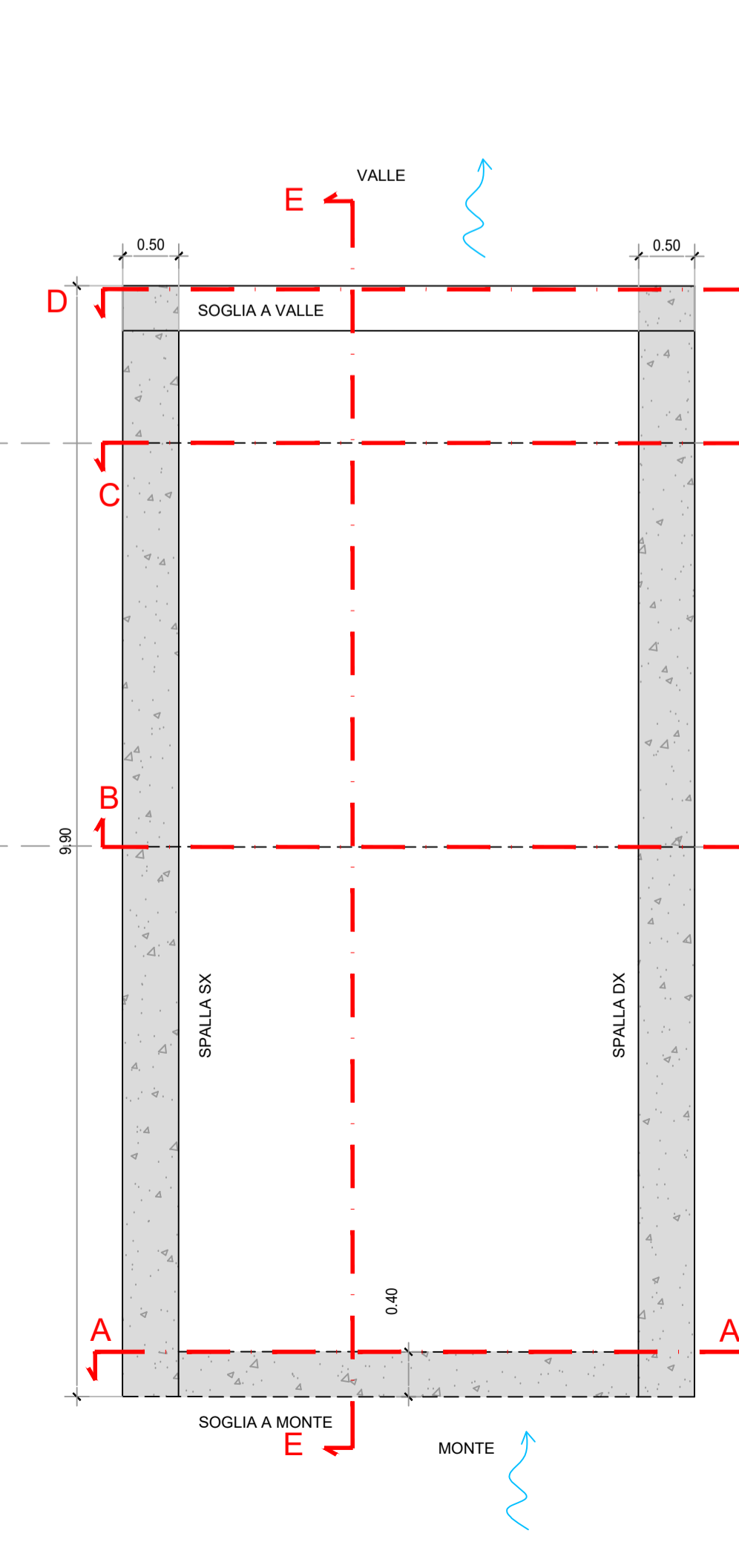
PLANIMETRIA D'INQUADRAMENTO
scala 1:200



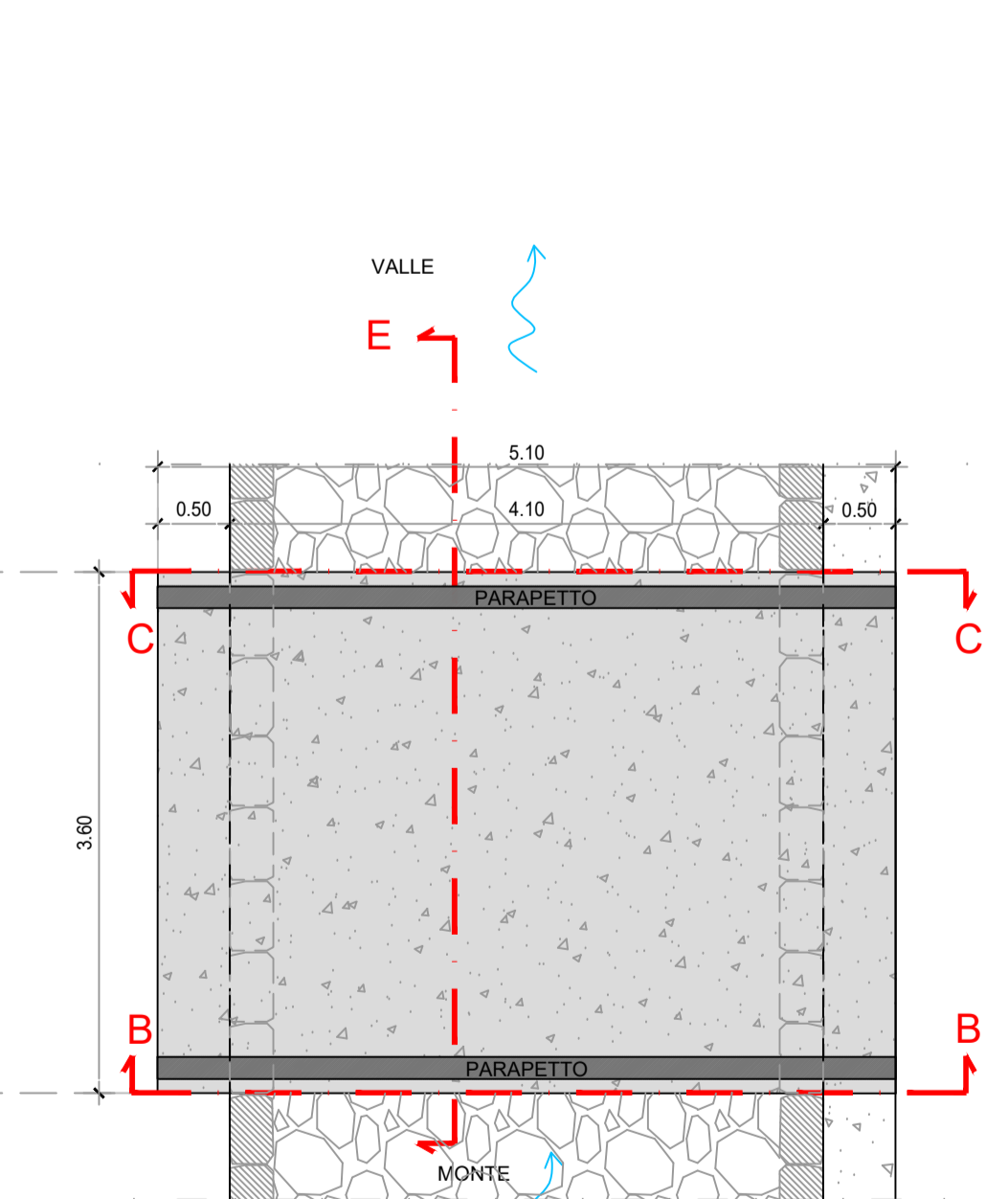
PIANTA PLATEA DI FONDAZIONE
scala 1:50



PIANTA MURI DI SPALLA
scala 1:50



PIANTA IMPALCATO
scala 1:50



PROFILO LONGITUDINALE
scala 1:100

